

NORIA DE SENDAJOS

DENOMINACIÓN: Noria de Sendajos



OTRAS DENOMINACIONES

LOCALIZACIÓN

Cuenca Hidrográfica: Guadajoz. Río Guadajoz

Municipio: Castro del Río

Polígono y Parcela Catastral: Polígono 23, Parcela 110.

Número de finca Registro de la Propiedad:

Dirección: Pago del Sendajo

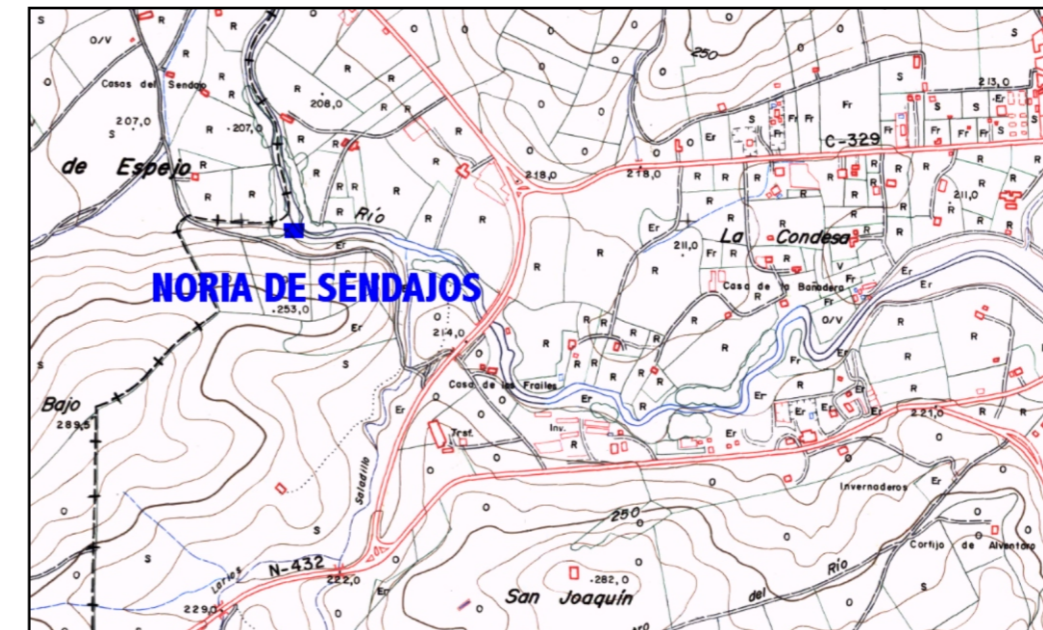
Coordenadas UTM del polígono del inmueble: 1. NO. 367096 / 4173001
2. SE. 367100 / 4172993

Altura s.n.m.a.: 200 m.

TITULARIDAD / PROPIETARIO.

Antonio Juan Sánchez Mérida. c/ Caldereros, 13 14840 Castro del Río, Córdoba

PLANO DE SITUACIÓN



ACCESOS

La noria está situada en la margen occidental del río Guadajoz, justo en la confluencia de los términos de Castro del Río y Baena, aunque el GPS indica que se encuentra aún en el T. M. de Castro. Se accede a ella desde el enlace de la N-430 con el Camino Viejo de Castro, que se encuentra un km. antes de llegar a la población de Castro del Río por la carretera de Granada. Una vez en dicho enlace se toma el carril que parte de la margen occidental de la carretera hacia las casas del Sendajo y a unos 500 m., oculta por la vegetación en la orilla del río, se encuentra la noria.

USO ACTUAL

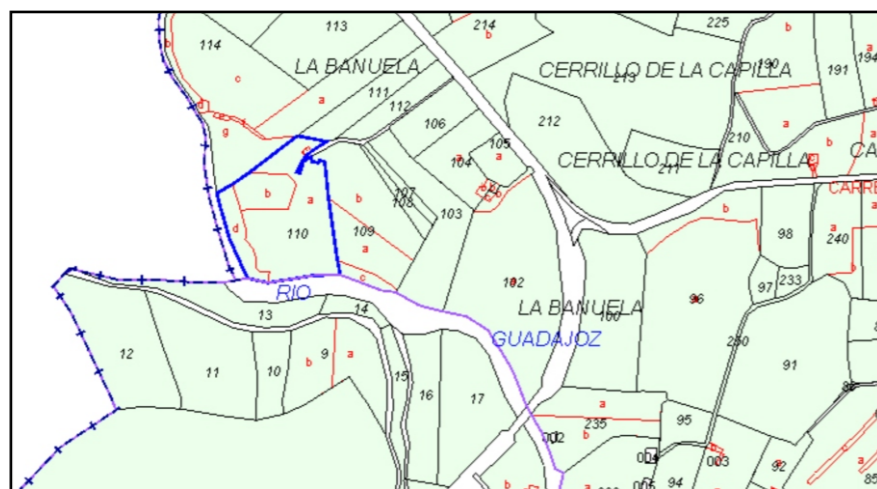
En la actualidad la noria permanece sin uso y cubierta hasta la mitad por los sedimentos del río, que cumplen una importante función de preservación de la noria al impedir que la arrastren las riadas.

ANÁLISIS DEL PLANEAMIENTO MUNICIPAL

Clasificación urbanística: A efectos de la aplicación de las condiciones de ordenación establecidas en el TÍTULO VI (NORMAS DE ORDENACIÓN PARA SUELO NO URBANIZABLE), la noria se incluye en la zona de huertas y ribera del Guadajoz. NORMAS SUBSIDIARIAS DE PLANEAMIENTO DEL TÉRMINO MUNICIPAL DE CASTRO DEL RÍO. JUNIO 1991

Protección urbanística: Ninguna

PLANO CATASTRAL



ORTOFOTO CON IDENTIFICACIÓN DEL BIEN



DESCRIPCIÓN DEL ENTORNO

La noria de Sendajos se sitúa en la orilla suroccidental (izquierda) del río Guadajoz, a una distancia de dos kilómetros al Oeste de la localidad de Castro del Río. Aparece en un entorno rural y encubierta por la vegetación junto a la orilla del río. La azuda que encauza el agua hacia la noria presenta un rostro o parte superior recto y en talud, unas dimensiones de 30 x 5 m., está edificada en mampostería y hormigón y presenta una fuerte inclinación hacia la orilla donde se encuentra la noria para resistir el empuje de la corriente. Corresponde a la tipología de las habituales estacadas, como se puede apreciar en las partes donde el desgaste ocasionado por la corriente ha dejado al descubierto algunas de las estacas que forman su armazón (fig. 1).



Figura 1



Figura 2

DESCRIPCIÓN DE LA NORIA

La noria se halla emplazada en un edificio de mampostería, de 8 m. de longitud por 2 m. de anchura, que enmarca el canal de agua que mueve la noria, la propia noria y el añquil que recoge las aguas vertidas por los cangilones. La parte hoy visible de dicho edificio es sólo la mitad superior, pues toda la mitad inferior está cubierta por los sedimentos fluviales. Gracias a estar fijada por los sedimentos al terreno, y gracias también al muro de protección que la noria tiene en su lado sur, ha sobrevivido al empuje de la corriente y no ha sido arrastrada por el agua. El muro de protección tiene planta en forma de L, protegiendo el edificio que sustenta la noria por sus lados Sur y Este; en el lado oriental (alineado con el río) conserva una longitud de 7 m. aunque los 4 m. situado más al Norte apenas sobresalen del terreno, mientras que en el ángulo sureste el murete de mampostería conserva casi cuatro metros de altura. Es de mampuestos de mediano tamaño asentados con cal y arena (fig. 2).

Por su parte, el edificio que sustenta la noria y el añaquil está edificado enteramente en ladrillo. Consta de una planta trapezoidal, de unos 5 m. de longitud y 2 de anchura, provista de dos muros paralelos que dejan entre sí un canal de 65 cm. de anchura donde se aloja la noria. A cada lado de la noria dos muros, abiertos mediante arcos de medio punto y con una altura de 2 m., sustentan los dos añaquiles o canalillos donde los cangilones vertían el agua (uno a cada lado de la noria, a fin de recoger las aguas de los dos hilos, el de adentro y el de afuera, de cangilones) (figs. 3-4). El canal que se aprecia discurre por la zona central del edificio que sustenta la noria, estando cubierto de limo su mitad inferior, así como la mitad inferior de la rueda, por lo que se aprecia el apoyo del eje de la noria en lo que hoy es el suelo (fig. 5).



Figura 3



Figura 4



Figura 5



Figura 6

La rueda tiene 6,40 m. de diámetro y está formada por componentes de hierro fundido. Dichos componentes son: un eje de hierro fundido, soldado a un plato de hierro del que parten los radios o escaleras de la noria, de 1 m. de diámetro (fig. 6); 24 brazos o escaleras de hierro, de 2,75 m. de longitud a contar desde el perímetro exterior del plato que sustenta el eje, y que van unidos de dos en dos por cinco travesaños o barras de hierro dispuestos en zig-zag y que forman las denominadas escaleras (fig. 7); en el extremo exterior de dichas escaleras (corona o zona perimetral de la noria), los brazos se articulan en un ensanche de hierro destinado a acoplar los cajones de madera que hacen de cangilones (fig. 8). Dichos cajones están hoy casi perdidos, pero los restos que sobreviven permiten comprobar que se trataba de cajones formados por seis tablas de madera, con dimensiones de 48 x 48 cm. de lado y 16 cm. de altura (fig. 9).

Junto al muro Oeste de la noria, depositado sobre el suelo, subsiste un antiguo plato y eje de noria, de dimensiones inferiores al que la propia rueda conserva, al alcanzar los 60 c. de diámetro, así como algunas barras de hierro pertenecientes a antiguas escaleras de la misma (fig. 10).



Figura 7



Figura 8



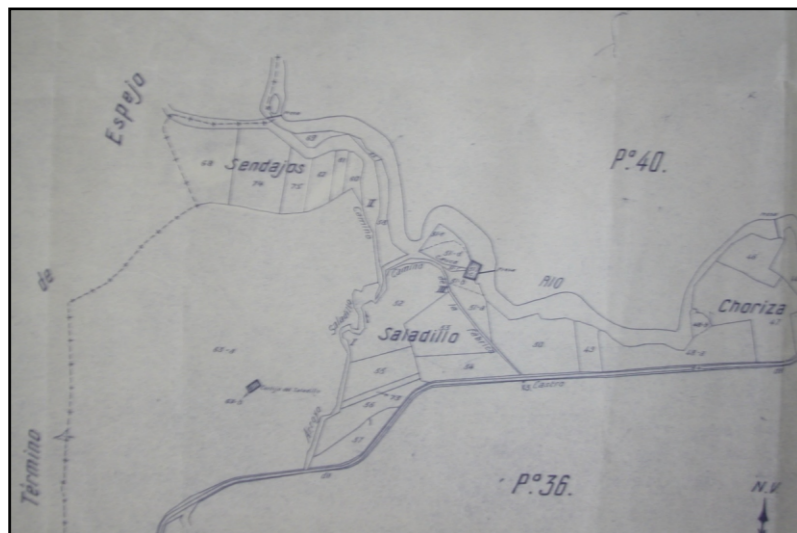
Figura 9



Figura 10

DATOS HISTÓRICOS

1941. Aparece señalada como noria de riego en el plano catastral de Castro del Río de 1941 (Polígono 37, Parcela 74). Aunque en dicho plano la presa concluye en la orilla izquierda del río en término de Espejo, parece que debemos incluirla en el de Castro del Río.



ESTADO DE CONSERVACIÓN

Aunque está abandonada, sin uso y semidestruida, su estado de conservación es relativamente bueno y permitiría recuperarla sin problemas.

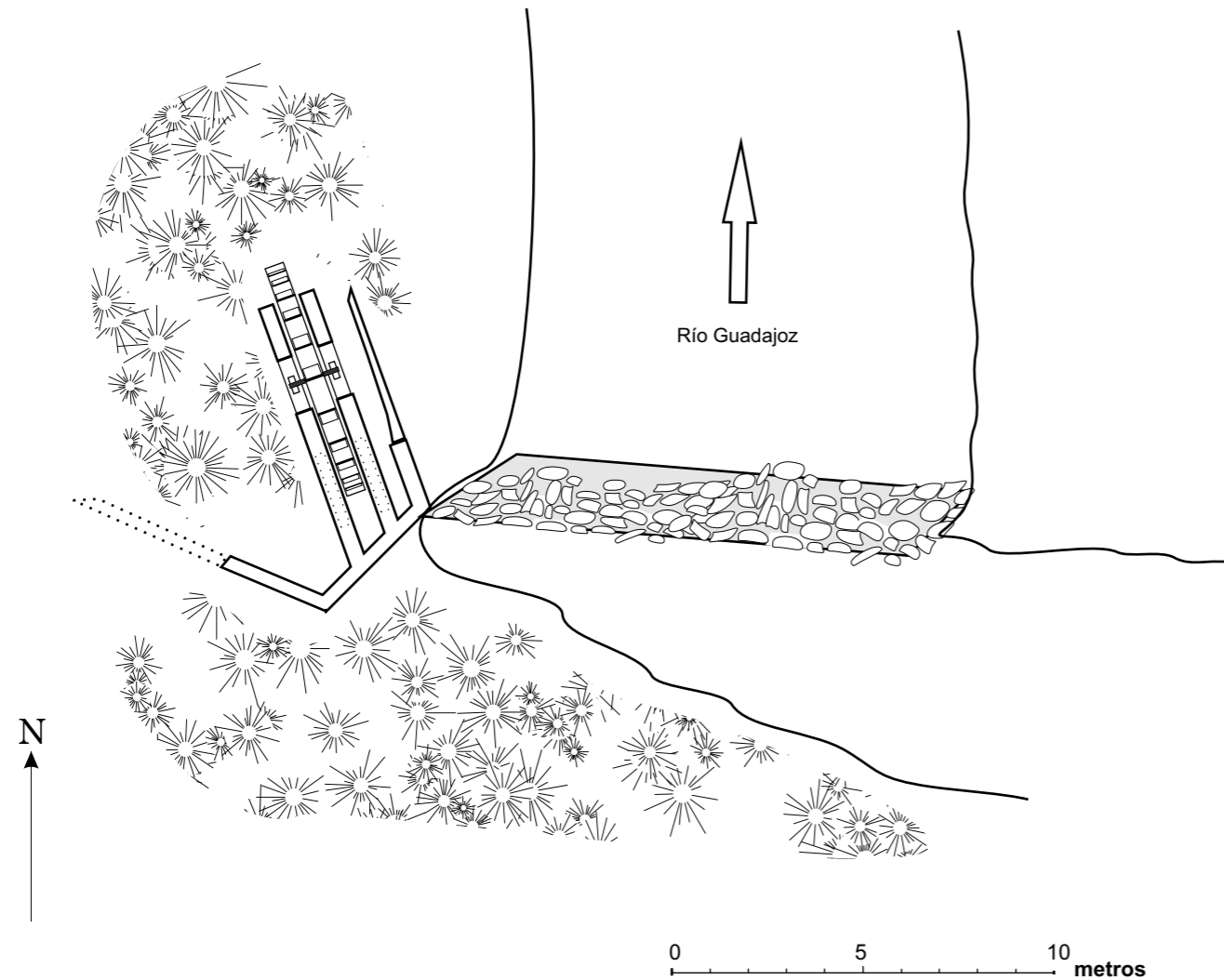
FUENTES DOCUMENTALES Y BIBLIOGRÁFICAS

Mapas catastrales de Rústica del Instituto Geográfico. 1941.

VALORACIÓN / OBSERVACIONES

LEVANTAMIENTO PLANIMÉTRICO

Noria de Sendajos planta



Noria de Sendajos alzado este

