

ACTA sesión n.º 45 del Consejo Académico del Máster en “Geomática, Teledetección y Modelos Espaciales Aplicados a la Gestión Forestal”

En Córdoba, a 9 de febrero de 2024, reunida la comisión académica del máster en “Geomática, Teledetección y Modelos Espaciales Aplicados a la Gestión Forestal” compuesta por D. Rafael María Navarro Cerrillo, D. Rafael Villar Montero, D. Pablo González Moreno, D. Guillermo Palacios Rodríguez, D. Jorge Torres Sánchez y Carlos Martín Cortés con el siguiente orden del día:

1. Incorporación Profesor al Máster y Modificaciones de ECTS:

Se solicitan las siguientes modificaciones de ECTS de diferentes asignaturas y profesores para el curso 2023/24:

CÓDIGO	ASIGNATURA – MÁSTER				
20300	Cambio Global y Climático: Evaluación de impactos en ecosistemas naturales mediante SIG y teledetección /Máster Universitario en Geomática, Teledetección y Modelos Espaciales Aplicados a la Gestión Forestal				
NOMBRE PROFESOR	CATEGORÍA PROFESIONAL	UCO Si / No	ÁREA CONOCIMIENTO	DEPARTAMENTO	CRÉDITOS
Andreu Méndez, Ana	Ramón y Cajal	Sí	Ing. Hidráulica	Agronomía	2

Se solicitan las siguientes modificaciones de ECTS de diferentes asignaturas y profesores para el curso 2024/25:

CÓDIGO	ASIGNATURA – MÁSTER				
186001	Introducción a Técnicas de modelización en ciencias forestales /Máster Universitario en Geomática, Teledetección y Modelos Espaciales Aplicados a la Gestión Forestal				
NOMBRE PROFESOR	CATEGORÍA PROFESIONAL	UCO Si / No	ÁREA CONOCIMIENTO	DEPARTAMENTO	CRÉDITOS
Pablo González Moreno ©	Contratado Ramón y Cajal	Sí	Ingeniería Agroforestal	Ingeniería forestal	1
Ricardo Hernández Lambraño	Contratado Juan de la Cierva	Sí	Ingeniería Agroforestal	Ingeniería forestal	1



UNIVERSIDAD DE CÓRDOBA

CÓDIGO	ASIGNATURA – MÁSTER				
20285	Metodología e investigación en técnicas de análisis espacial aplicados a la evaluación de recursos forestales/Máster Universitario en Geomática, Teledetección y Modelos Espaciales Aplicados a la Gestión Forestal				
NOMBRE PROFESOR	CATEGORÍA PROFESIONAL	UCO Si / No	ÁREA CONOCIMIENTO	DEPARTAMENTO	CRÉDITOS
Rafael M ^a Navarro Cerrillo ©	Catedrático Universidad	Si	Ingeniería Agroforestal	Ingeniería Forestal	4
CÓDIGO	ASIGNATURA – MÁSTER				
20292	Sensores: Preprocesado, corrección y fusión de imágenes /Máster Universitario en Geomática, Teledetección y Modelos Espaciales Aplicados a la Gestión Forestal				
NOMBRE PROFESOR	CATEGORÍA PROFESIONAL	UCO Si / No	ÁREA CONOCIMIENTO	DEPARTAMENTO	CRÉDITOS
Isabel Castillejo González ©	P. Titular Universidad	Si	Ingeniería Cartográfica, Geodesia y Fotogrametría	Ingeniería Gráfica y Geomática	2
Rafael M ^a Navarro Cerrillo	Catedrático Universidad	Si	Ingeniería Agroforestal	Ingeniería Forestal	2
CÓDIGO	ASIGNATURA – MÁSTER				
20288	Sistemas de información geográfica y ecología espacial: aplicaciones/Máster Universitario en Geomática, Teledetección y Modelos Espaciales Aplicados a la Gestión Forestal				
NOMBRE PROFESOR	CATEGORÍA PROFESIONAL	UCO Si / No	ÁREA CONOCIMIENTO	DEPARTAMENTO	CRÉDITOS
Francisco José Bonet García	P. Titular Universidad	Si	Ecología	Botánica, Ecología y Fisiología Vegetal	2
Antonio Molina Herrera ©	P. Ayudante Doctor	Si	Ingeniería Agroforestal	Ingeniería Forestal	2
CÓDIGO	ASIGNATURA – MÁSTER				
20301	Teledetección aplicada a la silvicultura, la ordenación y la restauración de ecosistemas forestales Geomática, Teledetección y Modelos Espaciales Aplicados a la Gestión Forestal				
NOMBRE PROFESOR	CATEGORÍA PROFESIONAL	UCO Si / No	ÁREA CONOCIMIENTO	DEPARTAMENTO	CRÉDITOS
Rafael M ^a Navarro Cerrillo ©	Catedrático Universidad	Si	Ingeniería Agroforestal	Ingeniería Forestal	1
Pablo González Moreno	Contratado Ramón y Cajal	Si	Ingeniería Agroforestal	Ingeniería Forestal	1



UNIVERSIDAD DE CÓRDOBA

CÓDIGO	ASIGNATURA – MÁSTER				
20300	Cambio Global y Climático: Evaluación de impactos en ecosistemas naturales mediante SIG y teledetección/ Máster Universitario en Geomática, Teledetección y Modelos Espaciales Aplicados a la Gestión Forestal				
NOMBRE PROFESOR	CATEGORÍA PROFESIONAL	UCO Si / No	ÁREA CONOCIMIENTO	DEPARTAMENTO	CRÉDITOS
Pablo González Moreno ©	Ramón y Cajal	Si	Ingeniería Agroforestal	Ingeniería Forestal	1
Ricardo Hernández Lambraño	Contratado Juan de la Cierva	Sí	Ingeniería Agroforestal	Ingeniería forestal	1

2. Aprobación Calendario TFM y Prácticas

- Determinar fechas de plazo entrega de documentación **Prácticas Curriculares** (haber terminado las prácticas).
 - En 1ª convocatoria (para poder defender en Julio) Se fija la fecha del 31 de mayo.
 - En 2ª convocatoria (para poder defender en septiembre). Se fija la fecha el 21 junio.
- Determinar fechas de plazo para presentación de propuestas y solicitud de defensas de TFM de acuerdo al calendario adjunto.

3. Aprobación del reconocimiento de 4 créditos en convalidación de la Asignatura de Prácticas a:

- D. Alberto Abril Comas.
- Dña. Cristina Igual Mesado.

Ya que existe adecuación entre las competencias y los contenidos de los estudios realizados y los que solicita reconocer.



UNIVERSIDAD DE CÓRDOBA

ACUERDAN

Aprobar los puntos incorporados en el orden del día.

Y para que así conste, firmamos la presente acta en Córdoba, a 9 de febrero de 2024

Prof. Dr. Rafael María Navarro Cerrillo

Prof. Dr. Pablo González Moreno

Prof. Dr. Rafael Villar Montero

Dr. Jorge Torres Sánchez

Dr. Guillermo Palacios Rodríguez

D. Carlos Martín Cortés

SOLICITUD DE MODIFICACIÓN / INCORPORACIÓN DE PROFESORADO EN ASIGNATURAS DE MÁSTER UNIVERSITARIO

El Consejo Académico del Máster Universitario en Geomática, Teledetección y Modelos Espaciales Aplicados a la Gestión Forestal reunido en fecha 09/02/2024, considerando los méritos docentes de los profesores implicados, aprueba la solicitud de modificación / incorporación de profesorado o docencia para el curso 2024/2025. (Es necesaria una memoria justificativa cuando el profesor sustituto es de una categoría inferior al sustituido)

El Consejo de Departamento de Ingeniería Forestal reunido en fecha 21/02/2024 ha acordado dar el visto bueno a la modificación del Plan Docente del Departamento para el curso 2024/2025.

Actualmente figura:

CÓDIGO	ASIGNATURA – MÁSTER				
20301	Teledetección aplicada a la selvicultura, la ordenación y la restauración de ecosistemas forestales /Máster Universitario en Geomática, Teledetección y Modelos Espaciales Aplicados a la Gestión Forestal				
NOMBRE PROFESOR	CATEGORÍA PROFESIONAL	UCO Si / No	ÁREA CONOCIMIENTO	DEPARTAMENTO	CRÉDITOS
Rafael Mª Navarro Cerrillo ©	Catedrático Universidad	Si	Ingeniería Agroforestal	Ingeniería Forestal	0
Oscar Pérez Priego	Beatriz Galindo	Si	Ingeniería Agroforestal	Ingeniería Forestal	1
Mª Ángeles Varo Martínez	Profesora Externa	No			1

Debe figurar

CÓDIGO	ASIGNATURA – MÁSTER				
20301	Teledetección aplicada a la selvicultura, la ordenación y la restauración de ecosistemas forestales/Máster Universitario en Geomática, Teledetección y Modelos Espaciales Aplicados a la Gestión Forestal				
NOMBRE PROFESOR	CATEGORÍA PROFESIONAL	UCO Si / No	ÁREA CONOCIMIENTO	DEPARTAMENTO	CRÉDITOS
Rafael Mª Navarro Cerrillo ©	Catedrático Universidad	Si	Ingeniería Agroforestal	Ingeniería Forestal	1
Pablo González Moreno	Contratado Ramón y Cajal	Si	Ingeniería Agroforestal	Ingeniería Forestal	1



Fdo.: La Directora del Departamento de Ingeniería Forestal
Pilar Fernández Rebollo

Fdo.: El Director Académico del Máster

NAVARRO CERRILLO RAFAEL
MARTA - 50702674W
Firmado digitalmente por NAVARRO CERRILLO RAFAEL MARIA - 50702674W
Fecha: 2024.02.20 16:16:26 +01'00'

Rafael Mª Navarro Cerrillo

ÓRGANO AL QUE SE DIRIGE: Instituto de Estudios de Postgrado

Código Seguro De Verificación:	/PM6kzT0Q6TCaSBD1CeiQQ==	Estado	Fecha y hora
Firmado Por	Maria Pilar Fernandez Rebollo	Firmado	06/03/2024 11:41:39
Observaciones		Página	1/1
Url De Verificación	https://sede.uco.es/verifirma/code//PM6kzT0Q6TCaSBD1CeiQQ==		





ANEXO I

SOLICITUD DE MODIFICACIÓN / INCORPORACIÓN DE PROFESORADO EN ASIGNATURAS DE MÁSTER UNIVERSITARIO

- No puede aparecer ningún profesor con carga lectiva inferior a 1 crédito
- En caso de sustitución de un profesor por otro, hay que acreditar que los méritos del profesor sustituto deben de ser equivalentes a los del profesor sustituido.
- En el caso de que en la modificación / incorporación de profesorado o carga lectiva intervengan varios departamentos, se debe aportar la aprobación por parte de todos los departamentos implicados.
- La aprobación definitiva de esta solicitud la realizará la Comisión de Másteres y Doctorado

Vista la solicitud que se indica, la Comisión de Másteres y Doctorado

Autoriza *No autoriza*

Córdoba, a ___ de _____ de _____

SOLICITUD DE MODIFICACIÓN / INCORPORACIÓN DE PROFESORADO EN ASIGNATURAS DE MÁSTER UNIVERSITARIO

El Consejo Académico del Máster Universitario en Geomática, Teledetección y Modelos Espaciales Aplicados a la Gestión Forestal reunido en fecha 09/02/2024, considerando los méritos docentes de los profesores implicados, aprueba la solicitud de modificación / incorporación de profesorado o docencia para el curso 2024/2025. **(Es necesaria una memoria justificativa cuando el profesor sustituto es de una categoría inferior al sustituido)**

El Consejo de Departamento de Ingeniería Forestal reunido en fecha 21/02/2024 ha acordado dar el visto bueno a la modificación del Plan Docente del Departamento para el curso 2024/2025.

Actualmente figura:

CÓDIGO	ASIGNATURA – MÁSTER				
20300	Cambio Global y Climático: Evaluación de impactos en ecosistemas naturales mediante SIG y teledetección /Máster Universitario en Geomática, Teledetección y Modelos Espaciales Aplicados a la Gestión Forestal				
NOMBRE PROFESOR	CATEGORÍA PROFESIONAL	UCO Si / No	ÁREA CONOCIMIENTO	DEPARTAMENTO	CRÉDITOS
Pablo González Moreno ©	Ramón y Cajal	Si	Ingeniería Agroforestal	Ingeniería Forestal	2

Debe figurar

CÓDIGO	ASIGNATURA – MÁSTER				
20300	Cambio Global y Climático: Evaluación de impactos en ecosistemas naturales mediante SIG y teledetección/ Máster Universitario en Geomática, Teledetección y Modelos Espaciales Aplicados a la Gestión Forestal				
NOMBRE PROFESOR	CATEGORÍA PROFESIONAL	UCO Si / No	ÁREA CONOCIMIENTO	DEPARTAMENTO	CRÉDITOS
Pablo González Moreno ©	Ramón y Cajal	Si	Ingeniería Agroforestal	Ingeniería Forestal	1
Ricardo Hernández Lambrano	Contratado Juan de la Cierva	Si	Ingeniería Agroforestal	Ingeniería forestal	1



Fdo.: La Directora del Departamento
de Ingeniería Forestal
Pilar Fernández Rebollo


Fdo.: El Director Académico del Máster

NAVARRO
CERRILLO
RAFAEL MARIA
- 50702674W

Firmado digitalmente
por NAVARRO
CERRILLO RAFAEL
MARIA - 50702674W
Fecha: 2024.03.05
11:29:57 +01'00'

ÓRGANO AL QUE SE DIRIGE: Instituto de Estudios de Postgrado

Código Seguro De Verificación:	1Lo156Ah3kwdYwjtfuoehQ==	Estado	Fecha y hora
Firmado Por	Maria Pilar Fernandez Rebollo	Firmado	06/03/2024 11:40:09
Observaciones		Página	1/1
Url De Verificación	https://sede.uco.es/verifirma/code/1Lo156Ah3kwdYwjtfuoehQ==		





ANEXO I

SOLICITUD DE MODIFICACIÓN / INCORPORACIÓN DE PROFESORADO EN ASIGNATURAS DE MÁSTER UNIVERSITARIO

- No puede aparecer ningún profesor con carga lectiva inferior a 1 crédito
- En caso de sustitución de un profesor por otro, hay que acreditar que los méritos del profesor sustituto deben de ser equivalentes a los del profesor sustituido.
- En el caso de que en la modificación / incorporación de profesorado o carga lectiva intervengan varios departamentos, se debe aportar la aprobación por parte de todos los departamentos implicados.
- La aprobación definitiva de esta solicitud la realizará la Comisión de Másteres y Doctorado

Vista la solicitud que se indica, la Comisión de Másteres y Doctorado

Autoriza *No autoriza*

Córdoba, a ___ de _____ de _____

SOLICITUD DE MODIFICACIÓN / INCORPORACIÓN DE PROFESORADO EN ASIGNATURAS DE MÁSTER UNIVERSITARIO

El Consejo Académico del Máster Universitario en Geomática, Teledetección y Modelos Espaciales Aplicados a la Gestión Forestal reunido en fecha 09/02/2024, considerando los méritos docentes de los profesores implicados, aprueba la solicitud de modificación / incorporación de profesorado o docencia para el curso 2024/2025. (Es necesaria una memoria justificativa cuando el profesor sustituto es de una categoría inferior al sustituido)

El Consejo de Departamento de Ingeniería Forestal reunido en fecha 21/02/2024 ha acordado dar el visto bueno a la modificación del Plan Docente del Departamento para el curso 2024/2025.

Actualmente figura:

CÓDIGO	ASIGNATURA – MÁSTER				
20285	Metodología e investigación en técnicas de análisis espacial aplicados a la evaluación de recursos forestales/Máster Universitario en Geomática, Teledetección y Modelos Espaciales Aplicados a la Gestión Forestal				
NOMBRE PROFESOR	CATEGORÍA PROFESIONAL	UCO Si / No	ÁREA CONOCIMIENTO	DEPARTAMENTO	CRÉDITOS
Rafael Mª Navarro Cerrillo ©	Catedrático Universidad	Si	Ingeniería Agroforestal	Ingeniería Forestal	2
Oscar Pérez Priego	Beatriz Galindo	Si	Ingeniería Agroforestal	Ingeniería Forestal	2

Debe figurar

CÓDIGO	ASIGNATURA – MÁSTER				
20285	Metodología e investigación en técnicas de análisis espacial aplicados a la evaluación de recursos forestales/Máster Universitario en Geomática, Teledetección y Modelos Espaciales Aplicados a la Gestión Forestal				
NOMBRE PROFESOR	CATEGORÍA PROFESIONAL	UCO Si / No	ÁREA CONOCIMIENTO	DEPARTAMENTO	CRÉDITOS
Rafael Mª Navarro Cerrillo ©	Catedrático Universidad	Si	Ingeniería Agroforestal	Ingeniería Forestal	4



Fdo.: El Director Académico del Máster


NAVARRO CERRILLO
RAFAEL MARIA -
50702674W

Firmado digitalmente por
NAVARRO CERRILLO RAFAEL
MARIA - 50702674W
Fecha: 2024.02.20 16:15:30 +01'00'

Rafael Mª Navarro Cerrillo

ÓRGANO AL QUE SE DIRIGE: Instituto de Estudios de Postgrado

Código Seguro De Verificación:	f/MeRcCqB0WKcx1s4WIm+A==	Estado	Fecha y hora
Firmado Por	Maria Pilar Fernandez Rebollo	Firmado	06/03/2024 11:40:06
Observaciones		Página	1/1
Url De Verificación	https://sede.uco.es/verifirma/code/f/MeRcCqB0WKcx1s4WIm+A==		





ANEXO I

SOLICITUD DE MODIFICACIÓN / INCORPORACIÓN DE PROFESORADO EN ASIGNATURAS DE MÁSTER UNIVERSITARIO

- No puede aparecer ningún profesor con carga lectiva inferior a 1 crédito
- En caso de sustitución de un profesor por otro, hay que acreditar que los méritos del profesor sustituto deben de ser equivalentes a los del profesor sustituido.
- En el caso de que en la modificación / incorporación de profesorado o carga lectiva intervengan varios departamentos, se debe aportar la aprobación por parte de todos los departamentos implicados.
- La aprobación definitiva de esta solicitud la realizará la Comisión de Másteres y Doctorado

Vista la solicitud que se indica, la Comisión de Másteres y Doctorado

Autoriza *No autoriza*

Córdoba, a ___ de _____ de _____

SOLICITUD DE MODIFICACIÓN / INCORPORACIÓN DE PROFESORADO EN ASIGNATURAS DE MÁSTER UNIVERSITARIO

El Consejo Académico del Máster Universitario en Geomática, Teledetección y Modelos Espaciales Aplicados a la Gestión Forestal reunido en fecha 09/02/2024, considerando los méritos docentes de los profesores implicados, aprueba la solicitud de modificación / incorporación de profesorado o docencia para el curso 2024/2025. **(Es necesaria una memoria justificativa cuando el profesor sustituto es de una categoría inferior al sustituido)**

El Consejo de Departamento de Ingeniería Forestal reunido en fecha 21/02/2024 ha acordado dar el visto bueno a la modificación del Plan Docente del Departamento para el curso 2024/2025.

Actualmente figura:

CÓDIGO	ASIGNATURA – MÁSTER				
186001	Introducción a Técnicas de modelización en ciencias forestales/Máster Universitario en Geomática, Teledetección y Modelos Espaciales Aplicados a la Gestión Forestal				
NOMBRE PROFESOR	CATEGORÍA PROFESIONAL	UCO Si / No	ÁREA CONOCIMIENTO	DEPARTAMENTO	CRÉDITOS
Pablo González Moreno ©	Contratado Ramón y Cajal	Sí	Ingeniería Agroforestal	Ingeniería forestal	1
Antonio Jesús Ariza Salamanca	Profesor externo	No			1

Debe figurar

CÓDIGO	ASIGNATURA – MÁSTER				
186001	Introducción a Técnicas de modelización en ciencias forestales /Máster Universitario en Geomática, Teledetección y Modelos Espaciales Aplicados a la Gestión Forestal				
NOMBRE PROFESOR	CATEGORÍA PROFESIONAL	UCO Si / No	ÁREA CONOCIMIENTO	DEPARTAMENTO	CRÉDITOS
Pablo González Moreno ©	Contratado Ramón y Cajal	Sí	Ingeniería Agroforestal	Ingeniería forestal	1
Ricardo Hernández Lambráño	Contratado Juan de la Cierva	Sí	Ingeniería Agroforestal	Ingeniería forestal	1



Fdo.: La Directora del Departamento de Ingeniería Forestal
Pilar Fernández Rebollo


Fdo.: El Director Académico del Máster

NAVARRO
 GERRILLO
 Rafael M. Navarro Cerrillo
 RAFAEL MARIA - 50702674W
 - 50702674W

Firmado digitalmente por NAVARRO
 GERRILLO RAFAEL MARIA - 50702674W
 Fecha: 2024.02.20
 16:17:12 +01'00'

ÓRGANO AL QUE SE DIRIGE: Instituto de Estudios de Postgrado

Código Seguro De Verificación:	C1GWJdwnL0a9Mo+o jP6Apw==	Estado	Fecha y hora
Firmado Por	Maria Pilar Fernandez Rebollo	Firmado	06/03/2024 11:41:39
Observaciones		Página	1/1
Url De Verificación	https://sede.uco.es/verifirma/code/C1GWJdwnL0a9Mo+o jP6Apw==		





ANEXO I

SOLICITUD DE MODIFICACIÓN / INCORPORACIÓN DE PROFESORADO EN ASIGNATURAS DE MÁSTER UNIVERSITARIO

- No puede aparecer ningún profesor con carga lectiva inferior a 1 crédito
- En caso de sustitución de un profesor por otro, hay que acreditar que los méritos del profesor sustituto deben de ser equivalentes a los del profesor sustituido.
- En el caso de que en la modificación / incorporación de profesorado o carga lectiva intervengan varios departamentos, se debe aportar la aprobación por parte de todos los departamentos implicados.
- La aprobación definitiva de esta solicitud la realizará la Comisión de Másteres y Doctorado

Vista la solicitud que se indica, la Comisión de Másteres y Doctorado

Autoriza *No autoriza*

Córdoba, a ___ de _____ de _____

SOLICITUD DE MODIFICACIÓN / INCORPORACIÓN DE PROFESORADO EN ASIGNATURAS DE MÁSTER UNIVERSITARIO

El Consejo Académico del Máster Universitario en Geomática, Teledetección y Modelos Espaciales Aplicados a la Gestión Forestal reunido en fecha 09/02/2024, considerando los méritos docentes de los profesores implicados, aprueba la solicitud de modificación / incorporación de profesorado o docencia para el curso 2024/2025. (Es necesaria una memoria justificativa cuando el profesor sustituto es de una categoría inferior al sustituido)

El Consejo de Departamento de Ingeniería Forestal reunido en fecha 21/02/2024 ha acordado dar el visto bueno a la modificación del Plan Docente del Departamento para el curso 2024/2025.

Actualmente figura:

CÓDIGO	ASIGNATURA – MÁSTER				
20292	Sensores: Preprocesado, corrección y fusión de imágenes/Máster Universitario en Geomática, Teledetección y Modelos Espaciales Aplicados a la Gestión Forestal				
NOMBRE PROFESOR	CATEGORÍA PROFESIONAL	UCO Si / No	ÁREA CONOCIMIENTO	DEPARTAMENTO	CRÉDITOS
Isabel Castillejo González ©	P. Titular Universidad	Si	Ingeniería Cartográfica, Geodesia y Fotogrametría	Ingeniería Gráfica y Geomática	2
Oscar Pérez Priego	Beatriz Galindo	Si	Ingeniería Agroforestal	Ingeniería Forestal	2

Debe figurar

CÓDIGO	ASIGNATURA – MÁSTER				
20292	Sensores: Preprocesado, corrección y fusión de imágenes /Máster Universitario en Geomática, Teledetección y Modelos Espaciales Aplicados a la Gestión Forestal				
NOMBRE PROFESOR	CATEGORÍA PROFESIONAL	UCO Si / No	ÁREA CONOCIMIENTO	DEPARTAMENTO	CRÉDITOS
Isabel Castillejo González ©	P. Titular Universidad	Si	Ingeniería Cartográfica, Geodesia y Fotogrametría	Ingeniería Gráfica y Geomática	2
Rafael Mª Navarro Cerrillo	Catedrático Universidad	Si	Ingeniería Agroforestal	Ingeniería Forestal	2




Fdo.: El Director Académico del Máster

NAVARRO CERRILLO
RAFAEL MARIA -
50702674W
Firmado digitalmente por NAVARRO CERRILLO RAFAEL MARIA - 50702674W
Fecha: 2024.02.20 16:15:06 +01'00'

Rafael Mª Navarro Cerrillo

ÓRGANO AL QUE SE DIRIGE: Instituto de Estudios de Postgrado

Código Seguro De Verificación:	zrFoGY1CCCKffxRJgaP0xw==	Estado	Fecha y hora
Firmado Por	Maria Pilar Fernandez Rebollo	Firmado	06/03/2024 11:40:10
Observaciones		Página	1/1
Url De Verificación	https://sede.uco.es/verifirma/code/zrFoGY1CCCKffxRJgaP0xw==		





ANEXO I

SOLICITUD DE MODIFICACIÓN / INCORPORACIÓN DE PROFESORADO EN ASIGNATURAS DE MÁSTER UNIVERSITARIO

- No puede aparecer ningún profesor con carga lectiva inferior a 1 crédito
- En caso de sustitución de un profesor por otro, hay que acreditar que los méritos del profesor sustituto deben de ser equivalentes a los del profesor sustituido.
- En el caso de que en la modificación / incorporación de profesorado o carga lectiva intervengan varios departamentos, se debe aportar la aprobación por parte de todos los departamentos implicados.
- La aprobación definitiva de esta solicitud la realizará la Comisión de Másteres y Doctorado

Vista la solicitud que se indica, la Comisión de Másteres y Doctorado

Autoriza *No autoriza*

Córdoba, a ___ de _____ de _____



Córdoba, 22 de abril de 2024

ASUNTO: Ejecución acuerdo CMYD 18/04/24 p8-modificación PDD

Sr. Director Máster en Geomática

UNIVERSIDAD DE CÓRDOBA

Vicerrectorado de Estudios de Posgrado y Formación Continua

Conforme a lo estipulado en el artº 34 del Reglamento 35/2019 de los Estudios de Máster universitario, le informo que por Comisión de Másteres y Doctorado de fecha 18/04/2024 se ha resuelto aprobar la solicitud de modificación/incorporación de profesorado que afecta a la(s) asignatura(s) siguiente(s):

CÓDIGO	DENOMINACIÓN	CURSO ACADÉMICO
20292	Sensores: Preprocesado, corrección y fusión de imágenes	2024-2025
186001	Introducción a Técnicas de modelización en ciencias forestales	2024-2025
20285	Metodología e investigación en técnicas de análisis espacial aplicados a la evaluación de recursos forestales	2024-2025
20300	Cambio Global y Climático: Evaluación de impactos en ecosistemas naturales mediante SIG y teledetección	2024-2025

Y para que conste y surta los efectos oportunos donde proceda, expide y firma la presente certificación, indicando que, de conformidad con lo previsto en el artículo 19 de la Ley 40/2015 de 1 de octubre de 2015, de Régimen Jurídico del Sector Público, este acuerdo es anterior a la aprobación del acta de la sesión correspondiente.

LA JEFA DE SECCIÓN DE MÁSTERES



SOLICITUD DE MODIFICACIÓN / INCORPORACIÓN DE PROFESORADO EN ASIGNATURAS DE MÁSTER UNIVERSITARIO

El Consejo Académico del Máster Universitario en Geomática, Teledetección y modelos Espaciales aplicados a la Gestión Forestal reunido en fecha 9/02/2024, considerando los méritos docentes de los profesores implicados, aprueba la solicitud de modificación/incorporación de profesorado o docencia para el curso 2023/2024. (Es necesaria una memoria justificativa cuando el profesor sustituto es de una categoría inferior al sustituido)

El Consejo de Departamento de Agronomía reunido en fecha /.... /..... ha acordado dar el visto bueno a la modificación del Plan Docente del Departamento para el curso 2023/2024.

Actualmente figura:

CÓDIGO	ASIGNATURA – MÁSTER				
186005	Modelización Eco-Hidrológica				
NOMBRE PROFESOR	CATEGORÍA PROFESIONAL	UCO Si / No	ÁREA CONOCIMIENTO	DEPARTAMENTO	CRÉDITOS
Polo Gómez, M.J.	CU	SÍ	Ing. Hidráulica	Agronomía	1
Pimentel Leiva, R.	PCD	SÍ	Ing. Hidráulica	Agronomía	1

Debe figurar

CÓDIGO	ASIGNATURA – MÁSTER				
186005	Modelización Eco-Hidrológica				
NOMBRE PROFESOR	CATEGORÍA PROFESIONAL	UCO Si / No	ÁREA CONOCIMIENTO	DEPARTAMENTO	CRÉDITOS
Andreu Méndez, Ana	Ramón y Cajal	SÍ	Ing. Hidráulica	Agronomía	2

NAVARRO CERRILLO
RAFAEL MARIA -
50702674W

Firmado digitalmente por
NAVARRO CERRILLO RAFAEL
MARIA - 50702674W
Fecha: 2024.02.10 09:08:22
+01'00'

Fdo.: El Director del Departamento
Nombre y apellidos: Emilio Camacho Poyato

Fdo.: El Director Académico del Máster
Nombre y apellidos Rafael María Navarro Cerrillo

ÓRGANO AL QUE SE DIRIGE: Instituto de Estudios de Postgrado



ANEXO I

SOLICITUD DE MODIFICACIÓN / INCORPORACIÓN DE PROFESORADO EN ASIGNATURAS DE MÁSTER UNIVERSITARIO

- No puede aparecer ningún profesor con carga lectiva inferior a 1 crédito
- En caso de sustitución de un profesor por otro, hay que acreditar que los méritos del profesor sustituto deben de ser equivalentes a los del profesor sustituido.
- En el caso de que en la modificación / incorporación de profesorado o carga lectiva intervengan varios departamentos, se debe aportar la aprobación por parte de todos los departamentos implicados.
- La aprobación definitiva de esta solicitud la realizará la Comisión de Másteres y Doctorado

Vista la solicitud que se indica, la Comisión de Másteres y Doctorado

Autoriza *No autoriza*

Córdoba, a ____ de _____ de _____

ÓRGANO AL QUE SE DIRIGE: Instituto de Estudios de Postgrado

ANEXO

INFORME DEL CONSEJO ACADÉMICO DEL MÁSTER

A la vista de la documentación presentada por D.Alberto Abril Comas., y comprobado que existe adecuación entre las competencias y los contenidos de los estudios realizados y los que solicita reconocer, el Consejo Académico del Máster, reunido en sesión del 09 de febrero de 2024 ha acordado informar:

Favorablemente el reconocimiento de 4 créditos

Desfavorablemente el reconocimiento (indicar asignaturas y motivos):

Córdoba, 09 de febrero de 2024

El/La directora/a académico/a del Máster

(adjuntar relación de asistentes a la reunión)

NAVARRO
CERRILLO
RAFAEL MARIA -
50702674W

Firmado digitalmente
por NAVARRO CERRILLO
RAFAEL MARIA -
50702674W
Fecha: 2024.02.10
09:16:01 +01'00'

1. No podrán ser objeto de reconocimiento los créditos cursados en titulaciones de Grado o de nivel equivalente, ni los correspondientes a los trabajos de Fin de Grado (TFG) y Máster (TFM).

SRA. VICERRECTORA DE POSGRADO E INNOVACIÓN DOCENTE

ANEXO

INFORME DEL CONSEJO ACADÉMICO DEL MÁSTER

A la vista de la documentación presentada por Dña. Cristina Igual Mesado., y comprobado que existe adecuación entre las competencias y los contenidos de los estudios realizados y los que solicita reconocer, el Consejo Académico del Máster, reunido en sesión del 09 de febrero de 2024 ha acordado informar:

Favorablemente el reconocimiento de 4 créditos

Desfavorablemente el reconocimiento (indicar asignaturas y motivos):

Córdoba, 09 de Febrero de 2024
El/La directora/a académico/a del Máster
(adjuntar relación de asistentes a la reunión)

NAVARRO
CERRILLO
RAFAEL MARIA
- 50702674W

Firmado digitalmente por NAVARRO
CERRILLO RAFAEL MARIA - 50702674W
Fecha: 2024.02.10 09:15:36 +01'00'

1. No podrán ser objeto de reconocimiento los créditos cursados en titulaciones de Grado o de nivel equivalente, ni los correspondientes a los trabajos de Fin de Grado (TFG) y Máster (TFM).

SRA. VICERRECTORA DE POSGRADO E INNOVACIÓN DOCENTE



UNIVERSIDAD
DE
CÓRDOBA



GEOFOREST
MÁSTER OFICIAL



idep
Instituto de Estudios
de Posgrado

CALENDARIO TFM Y PRÁCTICAS CURSO 2023-24

Evento	Quien	Fecha FIN DE PLAZO
Presentación de propuestas de TFM para curso 2023-24	Todos los docentes	13 de noviembre
Matriculación de estudiantes en plataforma Moodle y envío de propuestas para curso 2023-24	Secretaría máster	14 de noviembre
Solicitud defensa convocatoria extraordinaria de Diciembre	Estudiantes en Moodle	20 de noviembre
Entrega de memoria del TFM para defensa convocatoria extraordinaria de Diciembre	Estudiantes en Moodle	4 diciembre
Fechas de Defensas extraordinaria de Diciembre	Docentes	13-14 diciembre
Entrega propuesta TFM firmada por alumno y directores convocatoria julio	Estudiantes en Moodle	1 de marzo
1ª convocatoria solicitud convalidación y validación informe practicas convocatoria julio	Estudiantes en Moodle	31 mayo
Solicitud defensa convocatoria Julio	Estudiantes en Moodle	21 junio
Entrega de memoria del TFM para defensa convocatoria Julio	Estudiantes en Moodle	5 julio
Fechas de defensa convocatoria Julio	Docentes	15-19 julio
Cierre de actas defensas de TFM Julio	Docentes	26 julio
Entrega propuesta TFM firmada por alumno y directores convocatoria septiembre	Estudiantes en Moodle	17 mayo
2ª convocatoria solicitud convalidación y validación informe practicas convocatoria septiembre	Estudiantes en Moodle	21 junio
Solicitud defensa convocatoria Septiembre	Estudiantes en Moodle	2 septiembre
Entrega de memoria del TFM para defensa Septiembre	Estudiantes en Moodle	6 septiembre
Fechas de defensa convocatoria de Septiembre	Docentes	16-20 septiembre
Cierre de actas defensas de TFM Septiembre	Docentes	27 septiembre