

ACTA Sesión nº 24 del Consejo Académico del Máster en “Geomática, Teledetección y Modelos Espaciales Aplicados a la Gestión Forestal”

En Córdoba a 22 de mayo de 2020, reunidos D. Rafael María Navarro Cerrillo, D. Francisco Javier Mesas Carrascosa, D. Rafael Villar Montero, D. Pablo González Moreno y D. Rodrigo Sebastián Arthus Bacovich .

Acuerdan proponer a la Comisión de Másteres y Doctorados de la Universidad de Córdoba y a las Comisiones de los Departamentos de Ingeniería Forestal y de Ingeniería Gráfica y Geomática, las siguientes modificaciones en el Plan Docente del Máster para el curso académico 2020/2021 con el fin de mejorar la calidad de la docencia:

Modificación 1 Actualmente figura:

CÓDIGO	ASIGNATURA – MÁSTER				
20285	Metodología e investigación en técnicas de análisis espacial aplicados a la evaluación de recursos forestales				
NOMBRE PROFESOR	CATEGORÍA PROFESIONAL	UCO Si / No	ÁREA CONOCIMIENTO	DEPARTAMENTO	CRÉDITOS
Rafael María Navarro Cerrillo	Catedrático de Universidad	SÍ	Ingeniería Agroforestal	Ingeniería Forestal	1
Ruiz Gómez, Francisco José	Contratado Postdoctoral UCO	SÍ	Ingeniería Agroforestal	Ingeniería Forestal	3

Modificación 1 Debe figurar:

CÓDIGO	ASIGNATURA – MÁSTER				
20285	Metodología e investigación en técnicas de análisis espacial aplicados a la evaluación de recursos forestales				
NOMBRE PROFESOR	CATEGORÍA PROFESIONAL	UCO Si / No	ÁREA CONOCIMIENTO	DEPARTAMENTO	CRÉDITOS
Navarro Cerrillo, Rafael María	Catedrático de Universidad	SI	Ingeniería Agroforestal	Ingeniería Forestal	1
Francisco José Ruiz Gómez	Contratado Postdoctoral UCO	SI	Ingeniería Agroforestal	Ingeniería Forestal	1
Guisado Pintado, Emilia Soledad	Profesora Contratada Doctora	NO	Geografía Física	Geografía Física y Análisis Geográfico Regional	2

Modificación 2 Actualmente figura:

CÓDIGO	ASIGNATURA – MÁSTER				
20294	Modelos de transferencia radiativa aplicados a ecosistemas forestales: de la hoja al bosque.				
NOMBRE PROFESOR	CATEGORÍA PROFESIONAL	UCO Si / No	ÁREA CONOCIMIENTO	DEPARTAMENTO	CRÉDITOS
Quero Pérez, José Luis	Profesor Titular	SI	Ingeniería Agroforestal	Ingeniería Forestal	0
Ruiz Gómez, Francisco José	Contratado Postdoctoral UCO	SI	Ingeniería Agroforestal	Ingeniería Forestal	2

Modificación 2 Debe figurar:

CÓDIGO	ASIGNATURA – MÁSTER				
20294	Modelos de transferencia radiativa aplicados a ecosistemas forestales: de la hoja al bosque.				
NOMBRE PROFESOR	CATEGORÍA PROFESIONAL	UCO Si / No	ÁREA CONOCIMIENTO	DEPARTAMENTO	CRÉDITOS
Quero Pérez, José Luis	Profesor Titular	SI	Ingeniería Agroforestal	Ingeniería Forestal	0
Ruiz Gómez, Francisco José	Contratado Postdoctoral UCO	SI	Ingeniería Agroforestal	Ingeniería Agroforestal	3
Pérez Priego, Óscar	Profesor externo. Dr. Ingeniero de Montes	NO	Faculty of Biological Science and Engineering	Macquarie University	1

Modificación 3 Actualmente figura:

CÓDIGO	ASIGNATURA – MÁSTER				
20292	Sensores: preprocesado, corrección y fusión de imágenes				
NOMBRE PROFESOR	CATEGORÍA PROFESIONAL	UCO Si / No	ÁREA CONOCIMIENTO	DEPARTAMENTO	CRÉDITOS
Castillejo González, Isabel Luisa	Profesor Titular	SI	Ingeniería Cartográfica, Geodesia y Fotogrametría	Ingeniería Gráfica y Geomática	4

Modificación 3 Debe figurar:

CÓDIGO	ASIGNATURA – MÁSTER				
20292	Sensores: preprocesado, corrección y fusión de imágenes				
NOMBRE PROFESOR	CATEGORÍA PROFESIONAL	UCO Si / No	ÁREA CONOCIMIENTO	DEPARTAMENTO	CRÉDITOS
Castillejo González, Isabel Luisa	Profesor Titular	SI	Ingeniería Cartográfica, Geodesia y Fotogrametría	Ingeniería Gráfica y Geomática	2
Navarro Cerrillo, Rafael María	Catedrático de Universidad	SI	Ingeniería Agroforestal	Ingeniería Forestal	2

Modificación 4 Actualmente figura:

CÓDIGO	ASIGNATURA – MÁSTER				
20288	Sistemas de Información Geográfica y Ecología Espacial: Aplicaciones				
NOMBRE PROFESOR	CATEGORÍA PROFESIONAL	UCO Si / No	ÁREA CONOCIMIENTO	DEPARTAMENTO	CRÉDITOS
Bonet García, Francisco Javier	Profesor ayudante doctor	SI	Ecología	Botánica, Ecología y Fisiología Vegetal	3
Ruiz Gómez, Francisco José	Contratado Postdoctoral UCO	SI	Ingeniería Agroforestal	Ingeniería Forestal	1


Modificación 4 Debe figurar:

CÓDIGO	ASIGNATURA – MÁSTER				
20288	Sistemas de Información Geográfica y Ecología Espacial: Aplicaciones				
NOMBRE PROFESOR	CATEGORÍA PROFESIONAL	UCO Si / No	ÁREA CONOCIMIENTO	DEPARTAMENTO	CRÉDITOS
Bonet García, Francisco Javier	Profesor ayudante doctor	SI	Ecología	Botánica, Ecología y Fisiología Vegetal	1
Ruiz Gómez, Francisco José	Contratado Postdoctoral UCO	SI	Ingeniería Agroforestal	Ingeniería Forestal	1
Camarillo Naranjo, Juan Mariano	Profesor Contratado Doctor	NO	Geografía Física. Universidad de Sevilla	Geografía Física y Análisis Geográfico Regional	2

Y para que así conste, firmamos la presente acta en Córdoba, a 22 de mayo de 2020



Prof. Dr. Rafael María Navarro Cerrillo




Prof. Dr. Francisco Javier Mesas Carrascosa




Prof. Dr. Rafael Villar Montero



Prof. Dr. Pablo González Moreno



Dr. Guillermo Palacios Rodríguez



D. Rodrigo Sebastián Arthus Bacovich