



ACTA sesión nº 13 del Consejo Académico del Máster en “Geomática, Teledetección y Modelos Espaciales Aplicados a la Gestión Forestal”


En Córdoba a 27 de noviembre de 2017, reunida la comisión académica del máster en “Geomática, Teledetección y Modelos Espaciales Aplicados a la Gestión Forestal” compuesta por D. Rafael María Navarro Cerrillo, D. Francisco Javier Mesas Carrascosa, D. Rafael Villar Montero, D. Guillermo Palacios Rodríguez y D. Carlos Rodríguez Vallejo,


Para valorar la solicitud de matrícula a tiempo parcial del alumno Don Rubén Manuel Rodríguez Izquierdo.

ACUERDAN


Admitir la solicitud de matrícula a tiempo parcial del alumno Don Rubén Manuel Rodríguez Izquierdo.

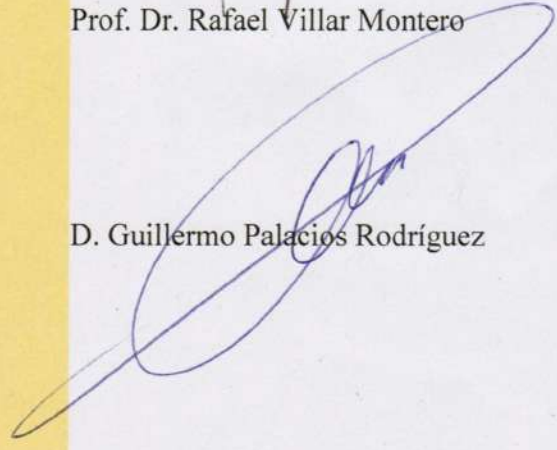
Y para que así conste, firmamos la presente acta en Córdoba, a 27 de noviembre de 2017



Prof. Dr. Francisco Javier Mesas Carrascosa


Prof. Dr. Rafael María Navarro Cerrillo


Prof. Dr. Rafael Villar Montero


Prof. Dr. José Luis Quero Pérez


D. Guillermo Palacios Rodríguez


D. Carlos Rodríguez Vallejo --