

## MOLINO CHIQUILLO

DENOMINACIÓN: Molino Chiquillo



OTRAS DENOMINACIONES: Molino del Chiquillo (siglo XVI). Fábrica de Hielo (siglo XX).

### LOCALIZACIÓN

Cuenca Hidrográfica: Guadajoz. Río Marbella.

Municipio: Baena

Polígono y Parcela Catastral: Polígono 70, Parcela 7

Número de finca Registro de la Propiedad:

Dirección: Huertas de la Vega de Arriba.

Coordenadas UTM del polígono del inmueble:

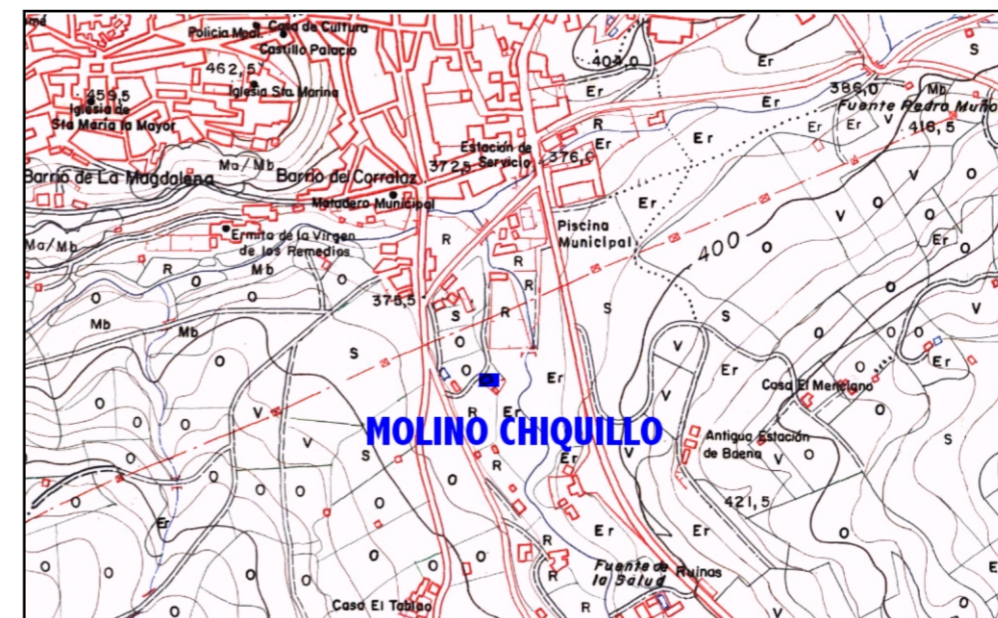
1. SE. 383439 / 4163490
2. NE. 383437 / 4163505
3. NO. 383414 / 4163501
4. SO. 383417 / 4163486

Altura s.n.m.a.: 370 m.

### TITULARIDAD / PROPIETARIO.

Francisco Lara Feria. Tfns. 957691478, 649541736.

### PLANO DE SITUACIÓN



### ACCESOS

El molino está situado entre la antigua carretera N-432 a su salida de Baena, antes de llegar a la Fuente de la Salud, y la carretera de Baena al Zambudio. El acceso se realiza desde la margen oriental de la carretera del Zambudio, inmediatamente después del cruce con la carretera de Doña Mencía, a través de una entrada de cemento que conduce hasta una cancela azul. La combinación azul y blanca de su pintura hace inconfundible el inmueble.

### USO ACTUAL

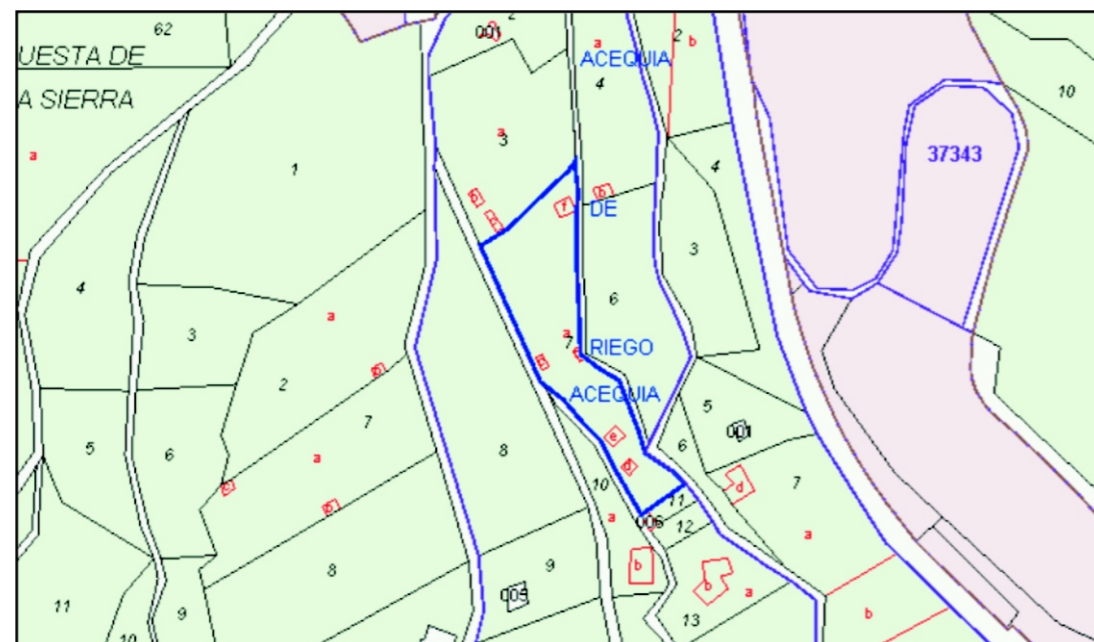
Se encuentra convertido en casa de campo.

### ANÁLISIS DEL PLANEAMIENTO MUNICIPAL


Clasificación urbanística: Suelo no urbanizable de Espacios de Valor Agroambiental (SNU-VA) "Vega del Marbella".

Protección urbanística: Regulación normativa que no suponga deterioro del sistema agroambiental existente.

PLANO CATASTRAL



ORTOFOTO CON IDENTIFICACIÓN DEL BIEN



DESCRIPCIÓN DEL ENTORNO

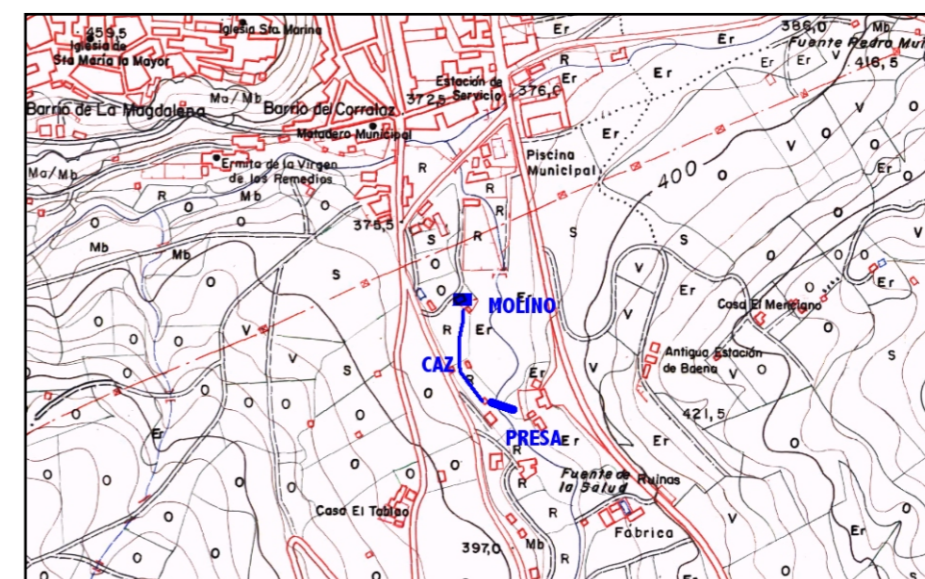
El molino estaba alimentado por un caz o concejil que partía de una presa situada sobre el cauce del río Marbella a unos 200 m. del inmueble (UTM: 383485 / 4163327), justo en el meandro que la madre vieja del Marbella traza frente al molino de la Torre Baja (Fig. 1). La azuda ha desaparecido por completo y el caz, excavado sobre el terreno, se encuentra en la actualidad cubierto de zarza y vegetación, de forma que es posible seguir su trazado aunque apenas se observa su interior (Fig. 2). Dicho caz y azuda dejaron de utilizarse hace tiempo, puesto que desde los años veinte del pasado siglo el molino se convirtió en fábrica de hielo y recibía el agua directamente del manantial de la Fuente Marbella a través de las mismas tuberías que se emplean para el consumo de dicha agua por la población de Baena.



Figura 1



Figura 2



### DESCRIPCIÓN DEL MOLINO

El molino se encuentra totalmente reformado y convertido en casa de campo. Dispone de dos secciones o cuerpos de planta rectangular, unidos por uno de sus lados menores; el situado más al Oeste, que actualmente cuenta con doble piso, es la nave que sirvió como fábrica de hielo, mientras que el ubicado al Este, de una sola planta y azotea, corresponde al cuerpo de lo que fue el antiguo molino (fig. 3). El agua entraba en el antiguo molino por su lado Sur, a través de una balsa de planta cuadrangular, de unos 6 m. de lado, que se encuentra hoy rellena de tierra y sirve como corral de animales o picadero (fig. 4). En esta antigua balsa se conserva un depósito de agua, edificado en mampostería y de planta rectangular, que sirvió para la fábrica de hielo y una torre-transformador de energía eléctrica, utilizada también en la citada fábrica (Fig. 5).



Figura 3



Figura 4



Figura 5

El inmueble adopta planta rectangular, orientada en sentido Este-Oeste, con unas dimensiones de 10 x 4 m. El edificio principal (fábrica de hielo) presenta cubierta de teja a doble vertiente y doble piso (fig. 6). En su interior podemos apreciar el lugar donde estuvo emplazada la alberca de fabricación del hielo, la cámara de conservación y otros elementos relacionados con la antigua fábrica (fig. 7), como los restos de serpentín que han sido utilizados como sustento de las vallas que rodean la propiedad (fig. 8).



Figura 6



Figura 7



Figura 8

Aunque apenas conserva restos visibles de su arquitectura molinar, la planta y disposición del edificio que albergó el antiguo molino aún se conserva (fig. 9). Los elementos de molino que aparecen situados sobre el terreno, a la entrada de la vivienda –en concreto una piedra cónica procedente del alfarje de un molino de aceite; una piedra plana con un canalillo labrado en su contorno, propia de la regaifa de un molino de aceite; y una piedra circular con labra para el encaje de la lavija que pertenece a la volandera de un molino harinero—, han sido traídas a este lugar en tiempos recientes (fig. 10).



Figura 9



Figura 10

#### DATOS HISTÓRICOS

1559. En un protocolo por el que Miguel López reconoce tener en arrendamiento el molino Blanco, aparece tachada junto a la cita anterior la siguiente: “el molino del Chiquillo, que es junto a la fuente de esta villa” (1559.06.11, AHPC, PNBa, 4P-2, 176r).
1752. El Catastro de Ensenada lo describe en los siguientes términos: “el sexto en la misma ribera, llamado el Chiquillo, de dos paradas, propio de la Marquesa de la Escalonía, vecina de la ciudad de Córdoba, del que regulan de producto mil quinientos y doce reales al año” (1752.02.05, Catastro de Ensenada, Pregunta 17 del Interrogatorio General en la Villa de Baena, f. 314v).

1886. Manuel Matilla Barrajón, administrador de Antonio Aguilar y Correa Fernández de Córdoba, marqués de la Vega de Armijo, arrienda a Manuel Ruiz Padillo, vecino de Baena, el molino harinero nombrado Chiquillo, sito en la Ribera Alta del río Marbella del término de Baena, marcado con el nº 1 del nomenclátor rural, por tiempo de cinco años (hasta 1891.09.30) y renta anual de 100 fanegas de trigo en especie. El molino está compuesto de dos piedras voladoras y alpatanas por valor de 500 pts. (2000 reales). Cuando se haya de componer la presa o casa del artefacto, limpiar el cauz y desaguar el molino, será a cuenta del señorío. Será de cuenta del colono la limpieza del cauz que se hace en verano, así como los gastos que se hagan en echar el bozín a la presa del molino y tapar las rateras menores del cauz con tierra y pisón (1886.09.19, AHPC, PNCo, 11456P, esc. 443, f. 1948).

1891. Manuel Matilla y Barrajón, como apoderado del marqués de la Vega de Armijo, Antonio Aguilar y Larrea Fernández de Córdoba, arrienda a Manuel Ruiz Padilla, vecino de Baena, el molino harinero nombrado Chiquillo situado en la ribera alta del río Marbella, término de Baena, por tiempo de cinco años y renta anual de cinco fanegas de trigo en especie. El molino está compuesto por dos piedras con alpatanas que valen 500 pts. Cuando haya que componer la presa o casa del artefacto, limpiar el cauz y desaguar el molino, serán en cuenta del señorío las obras, pero correrán a cargo del arrendatario la limpia del cauz que se hace en verano, los gastos que ocurran en echar el bozín a la presa del molino y en tapar las rateras menores del cauz (1891.05.27, AHPC, PNCo, 11477P, esc. 469, f. 1751).

1950. Aparece señalado como Fábrica de Hielo en el plano catastral de Baena de 1950 (Polígono 20, Parcela 79b, propietario Francisco Eguilaz Castillejo), así como la ubicación de su presa y el trazado de su cauz o acequia.



#### ESTADO DE CONSERVACIÓN

Como hemos indicado, el molino se encuentra convertido en casa de campo y han sido cubiertos todos los elementos propios del antiguo inmueble.

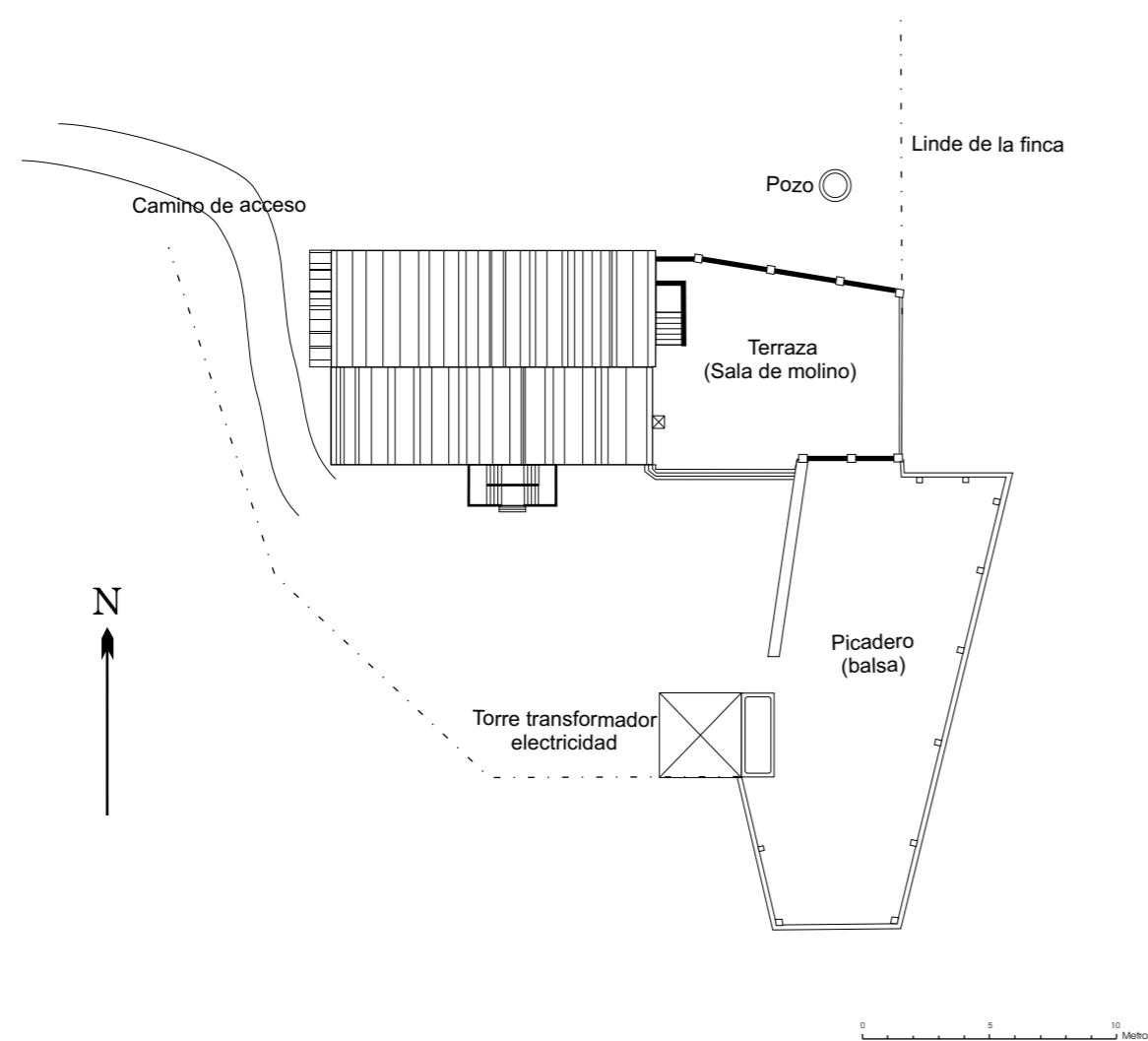
#### FUENTES DOCUMENTALES Y BIBLIOGRÁFICAS

- Protocolos Notariales de Baena (fechados entre los años 1548 y 1870) y conservados en el Archivo Histórico Provincial de Córdoba.
- Catastro de Ensenada. Pregunta 17 del Interrogatorio General en la Villa de Baena. Disponible en Internet y en el Archivo Histórico Provincial de Córdoba.

#### VALORACIÓN / OBSERVACIONES

LEVANTAMIENTO PLANIMÉTRICO

Molino Chiquillo planta



Molino Chiquillo alzado Norte

